

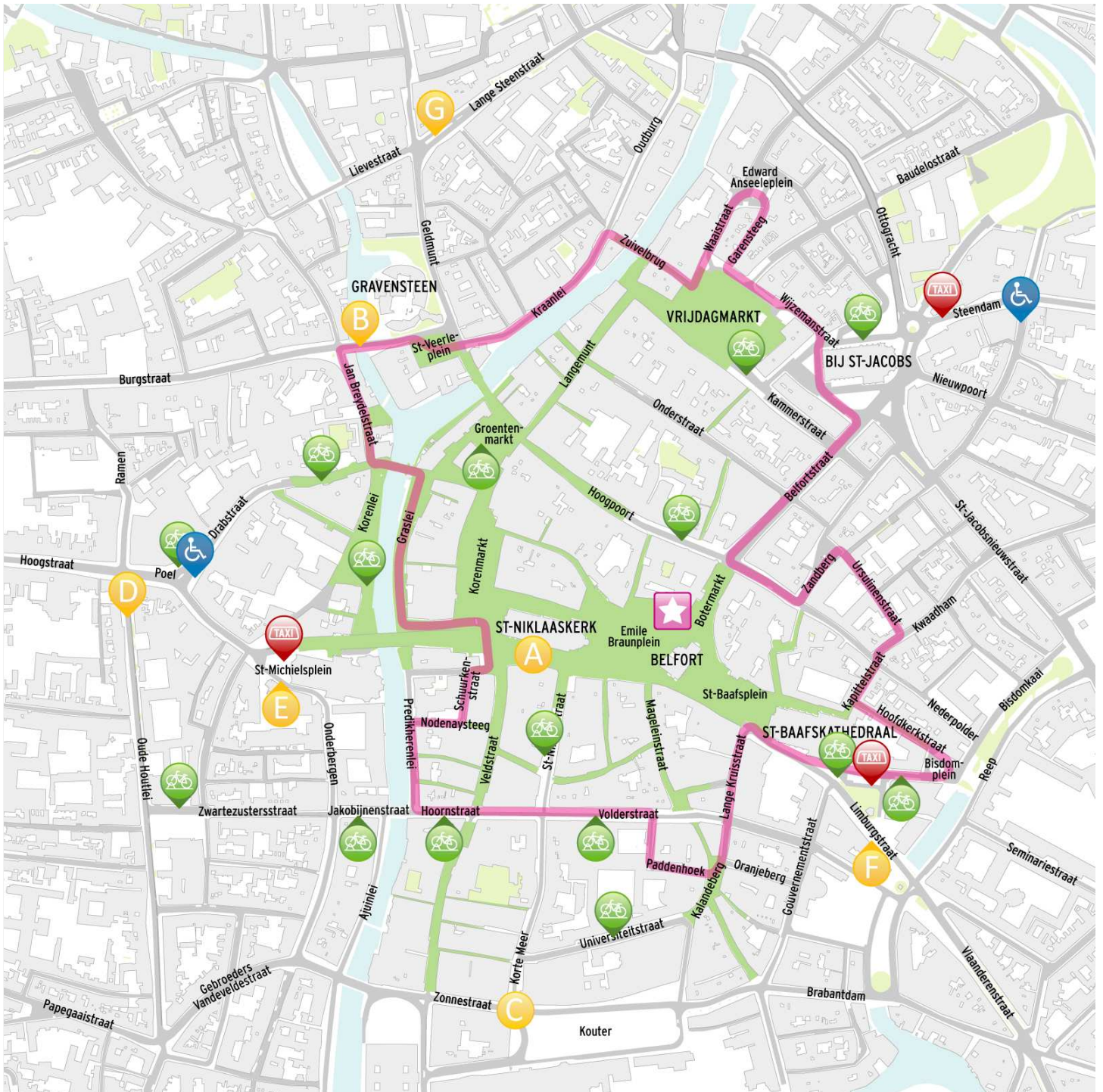
# LICHT FESTIVAL GENT

26-27-28-29 JAN 2012

**Infopunt:** Sint-Niklaaskerk (Korenmarkt)

**Vertrek parcours:** Belfortstraat

**Wanneer:** donderdag 26 t.e.m. zondag 29 januari,  
van 18 tot 24u.






## Met de fiets:

Fietsrouteplanner Stad Gent: [www.gentfietst.be](http://www.gentfietst.be).

**Fietsroute:** kijk op [www.gentfietst.be](http://www.gentfietst.be) voor uw persoonlijke fietsroute (ook voor wie van het station Gent Sint-Pieters of Dampoort vertrekt).

**Fietsenstallingen:** extra stallingen zijn voorzien, zie  op de kaart.



## Met het openbaar/collectief vervoer:

De Lijn Oost-Vlaanderen: [www.delijn.be/gent](http://www.delijn.be/gent) - [ovl@delijn.be](mailto:ovl@delijn.be) – 070/220 200


NMBS: [www.nmbs.be](http://www.nmbs.be) – 02/528.28.28

**Trein:** stap af aan station Gent-Sint-Pieters en neem tram1 of station Dampoort en ga te voet (10min)!

- Maak gebruik van het **Weekendbiljet** en geniet een **korting van 50%** of van het **Shoppingbiljet**
- **Free 4 Kids:** per betalende, begeleidende volwassene **tot 4 kinderen jonger dan twaalf gratis mee** met de trein!
- Meer info: <http://www.b-rail.be/>

**Openbaar vervoer:** op verschillende lijnen komt extra openbaar vervoer! Na 19 uur enkele omleidingen.

- **Lijn 1**
  - **pendeltram tot 01u00** van **P+R Flanders Expo/Gent-Sint-Pieters: elke 6min tot A halte Korenmarkt** (Veldstraat) (laatste vertrek om 0u44, 0u52 en 1u00)
  - van Evergem/Wondelgem/Rabot: elke 8-15min tot **A halte Korenmarkt** (Na 19u: tot **B halte Jan Breydelstraat - Burgstraat**) (laatste vertrek om 23u46, 0u08 en 0u30)
- **Lijnen 21 22** van Melle/Gentbrugge/Zuid: elke 10-20min tot **C halte Kouter** (laatste vertrek: tram 21 tot halte P+R Gentbrugge en Melle Leeuw om 23u50, 0u21 en 0u53 en tram 22 tot halte P+R Gentbrugge om 23u35, 0u04 en 0u39)
- **Lijn 3**
  - van Mariakerke: elke 15min tot **A halte Korenmarkt** (Na 19u: tot **D halte Oude Houtlei**, terug via **C halte Kouter** (laatste vertrek 0:00, 0:29 of 0:52) of **E halte St-Michielsplein** (laatste vertrek 0:01, 0:30 of 0:53))
  - van Gentbrugge/Dampoort/Bij St-Jacobs/Zuid: elke 15min tot **A halte Korenmarkt** (Na 19u: tot **C halte Kouter** of **E halte St-Michielsplein**, terug via **D halte Oude Houtlei** (laatste vertrek 0:04, 0:34 of 1:02) of **C halte oud justitiepaleis** (laatste vertrek om 0:06, 0:36 of 1:04))
- **Lijn 4**
  - van Ledeberg/Zuid: elke 15min tot **A halte Korenmarkt** (Na 19u: tot **F halte Duivelsteen**) (laatste vertrek om 0u21, 0u42 en 1u00)
  - van Zwijnaarde/Rabot/Muide: elke 15min tot **A halte Korenmarkt** (Na 19u: tot **G halte Lange Steenstraat**) (laatste vertrek om 23u37, 0u00 en 0u23)
- **Lijnen 17 18 en 38 39** volgen **na 19u omleiding van lijn 3**

**Taxi's:** de **standplaatsen voor taxi's**  vindt u op bovenstaande kaart (St-Michielsplein, Geeraard De Duivelstraat en Steendam).



## Met de auto:

IVA Mobiliteitsbedrijf Stad Gent: [www.gent.be/mobiliteit](http://www.gent.be/mobiliteit) – [mobiliteitsbedrijf@gent.be](mailto:mobiliteitsbedrijf@gent.be) - 09/266.28.00

**Park+Ride:** wij raden **P+R Flanders Expo, P+R Gentbrugge en parking Gent-Sint-Pieters** aan. Er is **extra openbaar vervoer** voorzien vanaf deze plaatsen.

**Parking Gent-Sint-Pieters** biedt een **goedkoper tarief** aan. De parking is **toegankelijk vanaf de R4 ringweg** rond Gent via de nieuwe Valentin Vaerwyckweg en de Timichegtunnel. (GPS-coördinaten parking: 51.036233; 3.704624)

**Stedelijke parkings:** Volg de aanwijzingen op het **verkeersgeleidingssysteem** om via de kortste weg naar de parkings te rijden (Let op! Parkings Kouter, Zuid en Korte Meer/Center Parking zijn geen 24/24uur open).